



La Reserva Nacional Mocho Choshuenco se destaca por estar inserta dentro de la macro región "Bosques templados lluviosos de Los Andes Australes", caracterizada por poseer una extensa y rica diversidad biológica.

Cuenta además con un sistema de micro y macro cuenca con importantes ecosistemas acuáticos con alta presencia de invertebrados de gran valor ecológico. Asimismo la antigüedad de los volcanes Mocho y Choshuenco y sus glaciares le confieren características geológicas únicas en el contexto regional y nacional.

La reserva fue creada en 1994, con el objetivo de rescatar el extraordinario valor de su paisaje y por la necesidad de conservar la diversidad biológica de especie de flora y fauna, así como de sus rasgos culturales, derivados del uso pasado mapuche del área.

RECOMENDACIONES

Los últimos kilómetros de acceso a la reserva nacional desde la localidad de Choshuenco se encuentran nevados durante gran parte del año, por lo tanto se recomienda tomar las precauciones pertinentes.

Está prohibido el ingreso de mascotas o animales domésticos.

Se prohíbe uso de drones sin autorización de CONAF.

No corte ramas, flores ni lleve otros souvenirs del área.

Utilice sólo los lugares habilitados para merendar.

Por su seguridad, transite sólo por los senderos habilitados y avise a algún guardaparques su ingreso a estos.

Si observa fauna silvestre, procure pasar desapercibido.

Retire toda su basura fuera de las áreas silvestres protegidas

CONAF - Área Panguipulli
Teléfono Emergencias: 130
Carlos Acharán 263 - (56) 632311025
reserva.mochochoshuenco@conaf.cl



www.parqueslosrios.cl

RESERVA NACIONAL MOCHO CHOSHUENCO | REGIÓN DE LOS RÍOS

NATURALEZA SIN LÍMITE

La Reserva tiene abundantes recursos paisajísticos y vistas panorámicas hacia los lagos Panguipulli, Neltume, Pirehueico, Riñihue y Ranco, además de la presencia de bosque nativo, ríos, esteros y los volcanes Mocho y Choshuenco. Esta unidad protege una estrecha franja de estepa altoandina y bosque achaparrado de lenga. En los faldeos de estas montañas hay bosque de tipo valdiviano, que se extiende hasta aproximadamente 1.200 m de altitud.

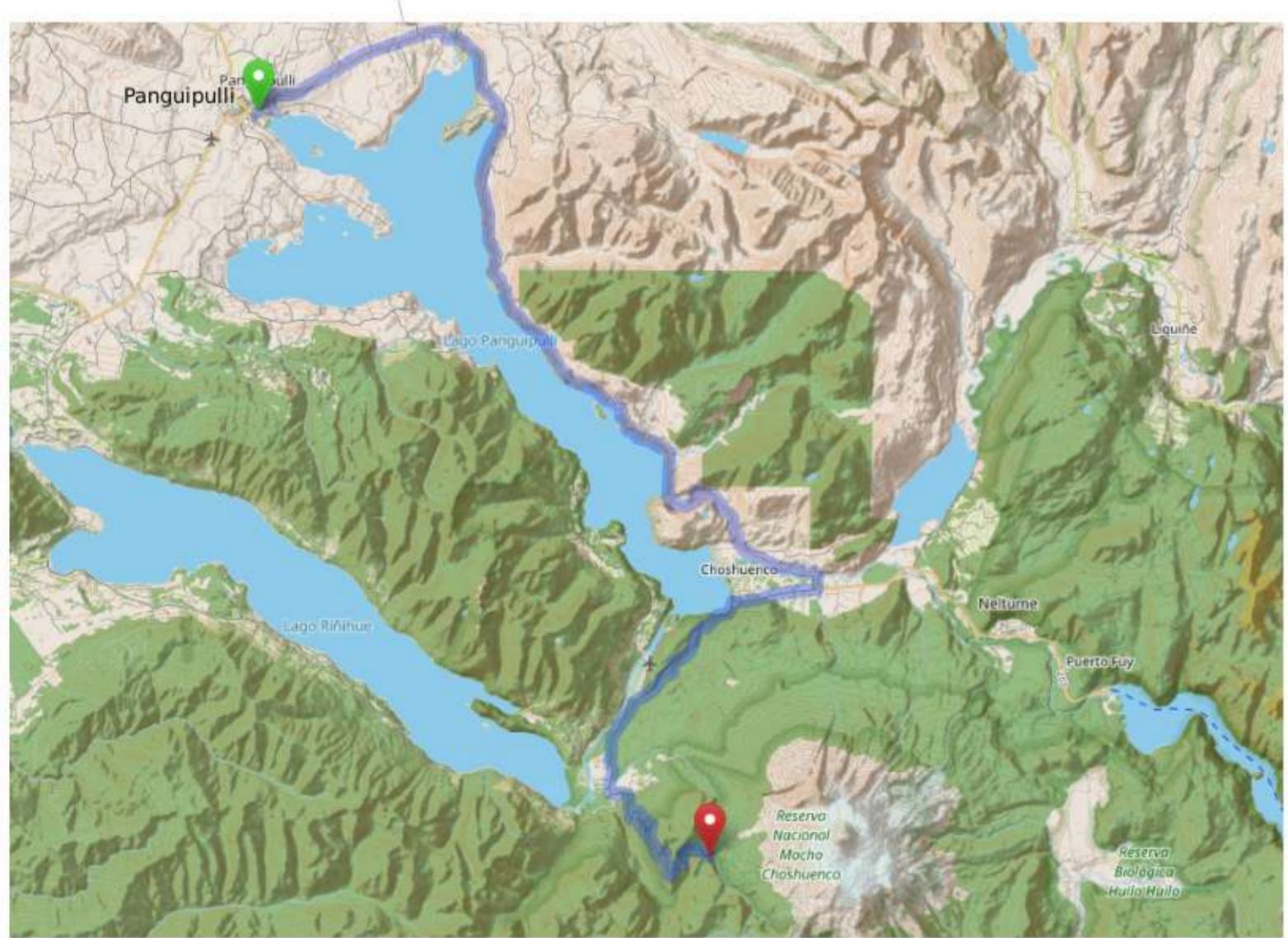
Todos los ríos ven aumentar su caudal abruptamente ante precipitaciones abundantes; se caracterizan además, por sus rabiones y cargas de sedimentos de arrastre de fondo. Su principal abastecedor de agua es el deshielo de las niveles de los volcanes. Algunos de los numerosos ríos y esteros que nacen en este sector son: Río Blanco, Río Triful, Río Piedras Negras, Río Mocho, estero Punahue y estero Pirinel, entre otros.



Actividades invernales que comúnmente se realizan en la reserva son ski randonnée, raquetas de nieve y montañismo.

El volcán requiere de sólidos conocimientos de montañismo y escalada debido a que presenta alta pendiente, tramos sobre el hielo y grietas pronunciadas según la época del año.

Importante es registrarse en el libro de visitantes, declarar el tipo de actividad a realizar y seguir todas las recomendaciones de los guardaparques.



Está a 180 km. desde la capital regional, Valdivia, y a 74 km. al noreste de la ciudad de Panguipulli, pasando por Choshuenco, Chanchan hasta llegar finalmente a Enco. El camino hasta la localidad de Choshuenco en general está en buenas condiciones siendo el último tramo del camino de ripio. Desde Enco, un camino de 12 km. asciende hasta la guardería de CONAF. Este camino es accesible todo el año con vehículo 4x4 y en invierno solo con cadenas. El ascenso es solo hasta las 14:00 hrs.

FAUNA

Resulta posible el avistamiento del monito del monte (*Dromiciops gliroides*) en el área de camping, habitando también el ratón de pelo largo (*Abrothrix longipilis*) y ratón de cola larga (*Oligoryzomys longicaudatus*), ambos insertos en el bosque de Nothofagus.

Dada la disponibilidad potencial de presas, los ambientes de estepa de la Reserva revisten gran importancia para especies como zorros (*Lycalopex spp.*) y felinos como el gato Colocolo (*Leopardus colocolo*). Otro felino la Guiña (*Leopardus guigna*), especie catalogada como vulnerable; para la cual los bosques de Nothofagus representan su hábitat potencial.


Respecto a las aves, se registran en áreas de bosque de Nothofagus, especies como el Aguilucho común (*Buteo polyosoma*), Comesebo (*Pygarrichas albogularis*), Rayadito (*Aphrastura spinicauda*), Carpintero negro (*Campephilus magellanicus*) y el Choroy (*Enicognathus leptorhynchus*). A su vez, dentro de las rapaces nocturnas se encuentran los búhos: Chuncho (*Glacidium nanum*) y Concón (*Strix rufipex*).



ALTO a los
INCENDIOS Forestales
130
DE TI DEPENDE
PREVENIRLOS



Reserva Nacional Mocho Choshuenco



Fin de senderos -
Refugio Nido de
Cóndor
(1.480 msnm)

Mirador Tumba del
Buey

Parador El Coihue

La Lenga 578 m

El Coihue 4,18 km

El Puma 3,3 km

Parador El Puma

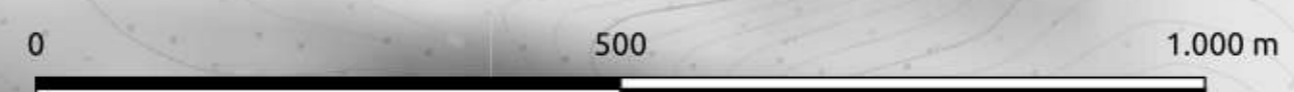
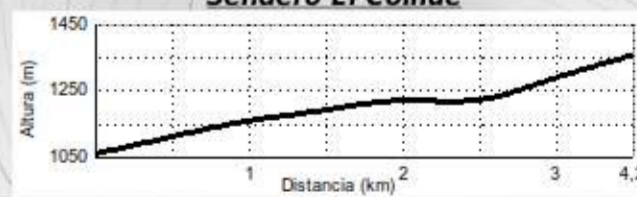
El carpintero 1,21 km

Guardería de
CONAF

650 m

Afintue 550 m

Sendero El Coihue



Leyenda

	Guardería Conaf		Río Blanco
	Miradores	Dificultad en Senderos	
	Refugio de montaña		Nivel Alto
	Coihue Abuelo		Nivel Intermedio
	Zona de merienda		Nivel Bajo
	Camping		Circuito Corto 2,8 km
	Estacionamiento		
	Paradores		
	Camino de acceso		